

Схема расположения земельного участка или земельных
участков на кадастровом плане территории
Кадастровый номер кадастрового квартала 47:26:0923002



Масштаб 1:1000





Система координат МСК-47

от _____ 201__ г. № _____

Схема расположения земельного участка или земельных участков на кадастровом плане территории

Условный номер земельного участка		
Площадь земельного участка 1000 кв. м.		
Обозначение характерных точек границы	Координаты, м	
	X	Y
1	2	3
1	367496.93	2265836.09
2	367533.43	2265834.49
3	367535.53	2265860.22
4	367501.09	2265863.55
5	367497.57	2265863.89

Условные обозначения:

-  Размещаемый земельный участок
 -  Границы з/у по сведениям ГКН
 -  Обозначение характерной точки границы
 -  Граница кадастрового квартала
- Система координат МСК-47
Масштаб 1:1000